

Zamość, dnia 14.03.2017r.

B.6743.1.170.2017

**Zaświadczenie o nie wniesieniu sprzeciwu  
w przedmiocie przystąpienia do zamiaru wykonania robót budowlanych**

Na podstawie art. 217 § 1 ustawy z dnia 14 czerwca 1960r. K.p.a. /tekst jednolity Dz.U. z 2016r. poz. 23 z późn. zm./ w związku art. 30 ust. 1 pkt 2 i art. 29 ust. 2 pkt 12 ustawy z dnia 7 lipca 1994 r. „Prawo budowlane” (tekst jednolity Dz.U. z 2016r. poz. 290 z późn. zm.)

po rozpatrzeniu zgłoszenia z dnia **10.03.2017r.**

przez inwestora: **Gmina Sulów** robót budowlanych – *przebudowa – umocnienie dna wąwozu lessowego w ciągu drogi gminnej nr 116274L od km 0+005 do km 0+750 – działka nr ewid.: 2702 w obrębie Sąsiadka gm. Sulów,*

**zaświadcza się dokonanie zgłoszenia zamiaru wykonania w/w robót budowlanych,  
do zgłoszenia organ nie wniósł sprzeciwu.**

**POUCZENIE:**

- roboty budowlane należy prowadzić zgodnie z warunkami technicznymi, jakimi powinny odpowiadać budynki i związane z nimi urządzenia i ich usytuowanie oraz przepisami szczególnymi i normami mającymi zastosowanie przez osoby posiadające stosowne kwalifikacje zawodowe w budownictwie wg rysunku stanowiącego Załącznik Nr 1 do niniejszego „Zaświadczenia”,
- przy wykonywaniu robót budowlanych zastosować wyroby dopuszczone do obrotu i stosowania w budownictwie zgodnie z obowiązującym unormowaniem prawnym w tym zakresie,
- rozszerzenie w/w zakresu robót objętych zgłoszeniem – jest niedopuszczalne,
- do wykonania robót budowlanych można przystąpić po otrzymaniu niniejszego „Zaświadczenia” *lecz nie później niż po upływie 3 lat od określonego w zgłoszeniu terminu ich rozpoczęcia tj. do dnia 01.04.2020r.;*
- inwestor może prowadzić dziennik budowy,
- w/w roboty budowlane inwestor winien prowadzić wyłącznie na terenie będącym w Jego formalnej dyspozycji prawnej.

**Załączniki:**

Zał. Nr 1 – mapa z lokalizacją obiektu budowlanego, objętego zgłoszeniem.

Z up. STAROSTY

*mgr inż. arch. Adriana Spółak*  
KIEROWNIK WYDZIAŁU  
Architektury i Budownictwa

/pieczęć imienna i podpis osoby upoważnionej /

**Otrzymują:**

- 1) Wójt Gminy Sulów;
2. a/a.

**Do wiadomości:**

1. Powiatowy Inspektor Nadzoru Budowlanego.

**PROJEKT BUDOWLANY**  
**BRANŻA DROGOWA**

**Nazwa i adres obiektu budowlanego:**

**UMOCNIENIE DNA WĄWOZU LESSOWEGO W CIĄGU DROGI GMINNEJ**

**116274L W M. SĄSIADKA GM. SUŁÓW**

**W KM ROB. 0+003,00 – 0+750,00**

**Obręb ewidencyjny: SĄSIADKA**

**Gmina: Sułów**

**Numer działki: 2702**

**Inwestor: GMINA SUŁÓW**

**Sułów 63, 22-448 Sułów**

			<b>BRANŻA DROGOW</b>	<b>Data 03.2017</b>

## **OPIS TECHNICZNY**

do projektu umocnienie dna wąwozu lessowego w ciągu drogi gminnej 116273L w m.

Sasiadka

Gm. Sułów w km rob. 0+003,00 – 0+750,00

### **I. PODSTAWA OPRACOWANIA**

1. Zlecenie Inwestora
2. Pomiary własne
3. RMT I GM w sprawie warunków technicznych jakim powinny odpowiadać drogi publiczne i ich usytuowanie /D.U Nr 43 z 1999r/

### **II. STAN ISTNIEJĄCY**

Droga objęta opracowaniem położona jest na działce nr geod. 2702 w m. Sasiadka gm. Sułów.

Położenie drogi i ukształtowanie terenu - zaniżenie względem sąsiednich działek, odcinek drogi przebiega w wąwozie. W każdorazowo po wystąpieniu opadów deszczu lub przy wiosennych roztopach śniegu, powstają liczne zniszczenia drogi gruntowej w km 0+000,00 – 0+750,00. Na całym odcinku wystąpiły wymycia nawierzchni gruntowej do głębokości około 0.5 m oraz namulenia.

W chwili obecnej występujące uszkodzenia drogi gruntowej stwarzają niebezpieczeństwo w ruchu komunikacyjnym i pieszym odbywającym się do przyległych domów, gospodarstw rolnych oraz przyległych pól.

### **III. STAN PROJEKTOWANY**

W celu wykonania umocnienia dna wąwozu tj. likwidacji wymyc nawierzchni gruntowej oraz likwidacji niebezpieczeństwa w ruchu komunikacyjnym i pieszym została zaprojektowana następująca naprawa uszkodzeń:

#### **1. PLAN SYTUACYJNY:**

Drogę gminną w planie sytuacyjnym zaprojektowano jako odcinek prosty o parametrach:

- Szerokość nawierzchni drogi - 2,40 m
- Obustronne pobocza ziemne o szer. - 2 x 30

## **2. PROFIL PODŁUŻNY:**

W profilu podłużnym drogę gminną maksymalnie należy wpisać w istniejący teren.

## **IV. PRZEKRÓJ KONSTRUKCYJNY**

### **Konstrukcja nawierzchni:**

- 10 cm nawierzchnia płyt ażurowych 60x40x10 z wypełnieniem kłińcem
- 3 cm podsypka cementowo - piaskowa 1:4
- 10 cm podbudowa z chudego betonu o  $R_m = 6-9$  MPa w postaci gotowej mieszanki z wytwórni
- 10 cm podbudowa z piasku stabilizowanego cementem o  $R_m = 2,5$  MPa w postaci gotowej mieszanki z wytwórni
- Krawężnik betonowy na płask 15x30x100 na ławie betonowej z oporem z betonu B-10

## **V. ZADRZEWIENIE**

Na terenie objętym opracowaniem nie występują drzewa, które kolidują z projektowaną trasą drogi gminnej.

## **VII. URZĄDZENIA OBCE**

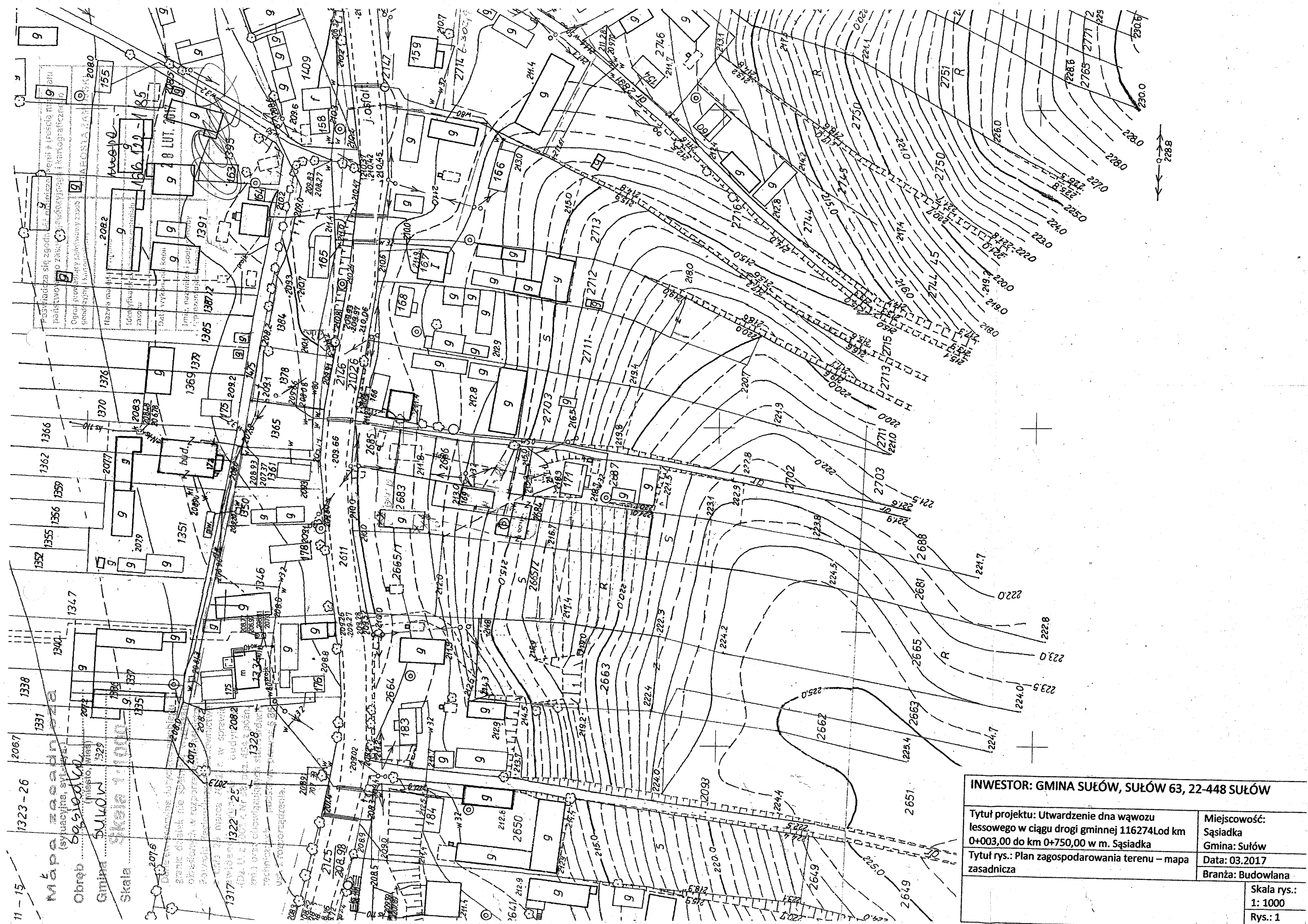
Pod nawierzchnią projektowanej drogi gminnej znajdują się:

- Wodociąg

### **UWAGI:**

W przypadku zniszczenia znaków geodezyjnych, przy realizacji robót, Wykonawca odtworzy znaki geodezyjne na własny koszt podczas pomiaru powykonawczego.

Opracował:




# Kopia mapy ewidencji gruntów

obręb: 50.51adlec

gmina: sułów

Skala 1 : 5000

Plan ewidencji nie dotyczący przebiegu granic działek nie spełnia wymagań określonych w rozporządzeniu Ministra Rolnictwa i Gospodarki Żywnościowej z dnia 29 marca 2001 r. w sprawie ewidencji gruntów i budynków (Dz. U. z 2001 r. Nr 38, poz. 454 z późn. zm.) oraz obowiązujących standardów technicznych - podstawa prawna § 86 ust. 1 rozporządzenia.

Poświadczam zgodność niniejszej kopii z treścią materiału państwowego zasobu geodezyjnego i kartograficznego	STAROSTA ZAMOJSKI
Nazwa materiału zasobu	mapa ewid.
Identyfikator ewidencyjny materiału zasobu	122.08-1/1968
Data wykonania kopii	09 MAR. 2017
Imię, nazwisko i podpis osoby reprezentującej organ	

STAROSTWO POWIATOWE  
w ZAMOŚCIU  
ul. Przemysłowa 4, 22-400 Zamość

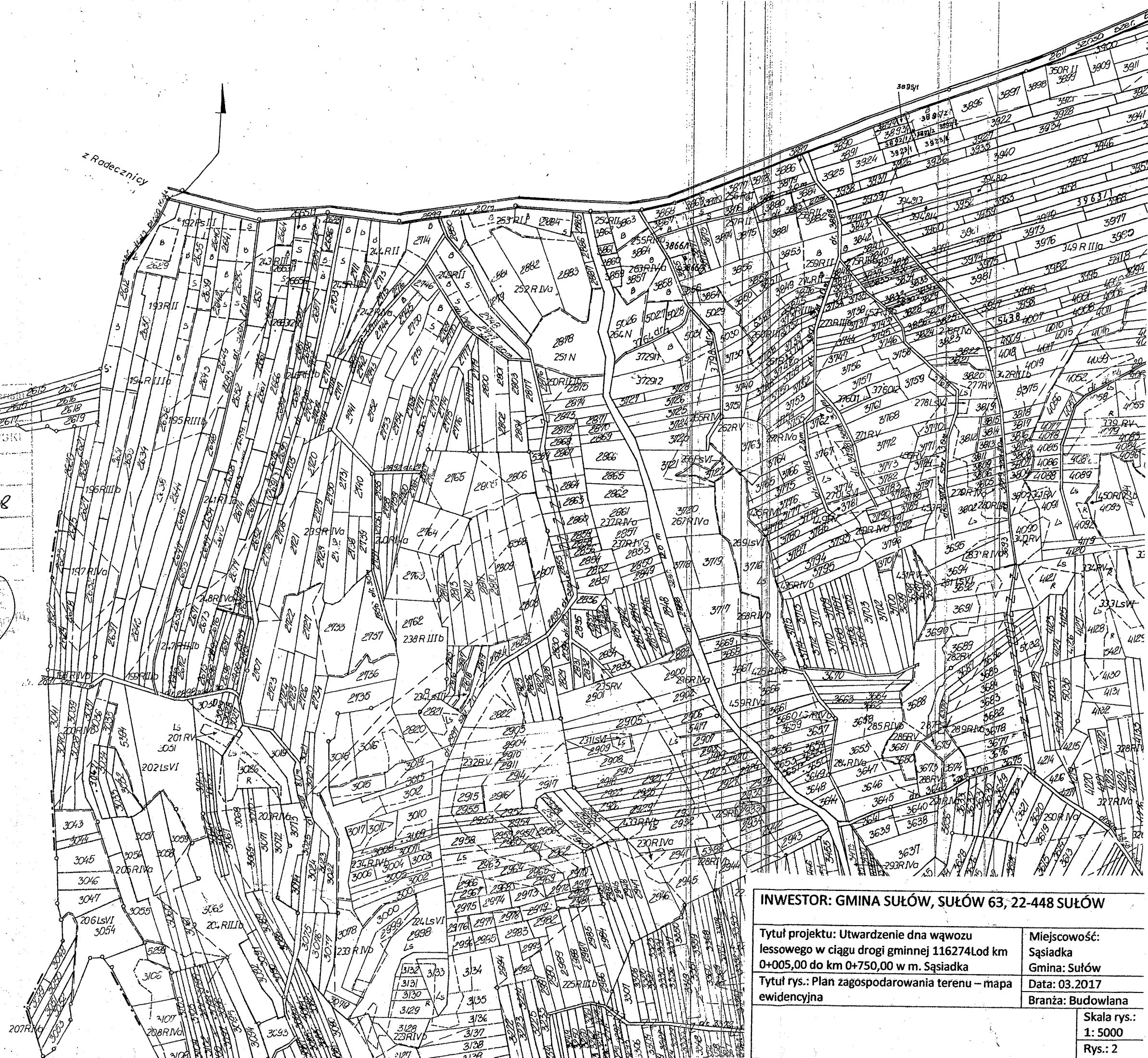
Załącznik do zaświadczenia

Nr B.6243.1.190.2017

Z dnia 14.03.2017

Z up. STAROSTY

mgr inż. arch. Adriana Sędkak  
KIEROWNIK WYDZIAŁU  
Architektury i Budownictwa



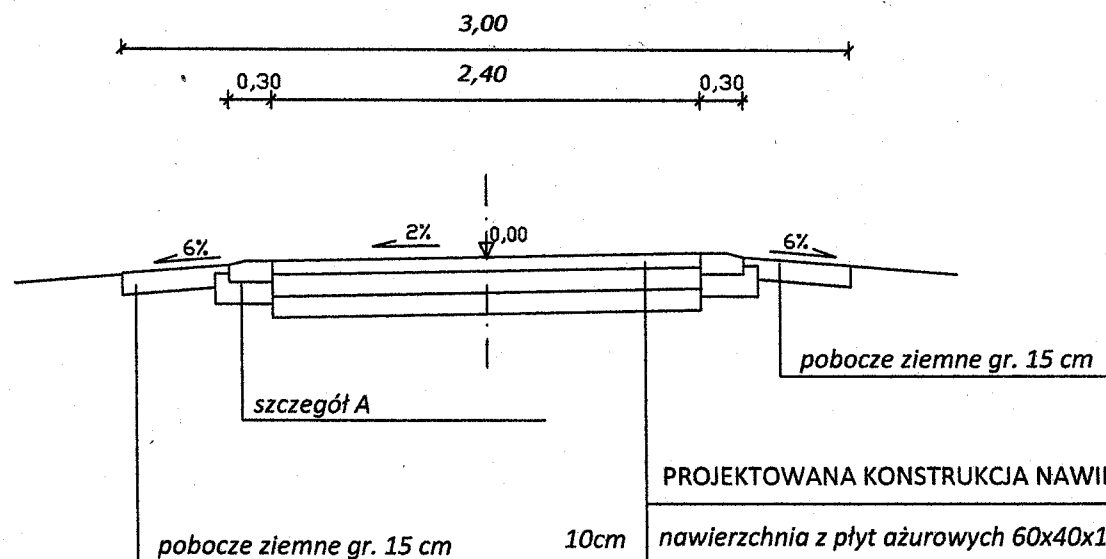
INWESTOR: GMINA SUŁÓW, SUŁÓW 63, 22-448 SUŁÓW

Tytuł projektu: Utwardzenie dna wozu  
lessowego w ciągu drogi gminnej 116274Łod km  
0+005,00 do km 0+750,00 w m. Sądka  
Tytuł rys.: Plan zagospodarowania terenu – mapa  
ewidencyjna

Miejscowość:  
Sądka  
Gmina: Sułów  
Data: 03.2017  
Branża: Budowlana

Skala rys.:  
1: 5000  
Rys.: 2

## Przekrój normalny w km 0+003,00 – 0+750,00



### PROJEKTOWANA KONSTRUKCJA NAWIERZCHNI

10cm	nawierzchnia z płyt ażurowych 60x40x10
10 cm	podbudowa z chudego betonu o $R_m=6-9$ MPa (z wytwórni)
10 cm	podbudowa z piasku stabilizowanego cementem o $R_m=2,5$ MPa (z wytwórni)

INWESTOR: GMINA SUŁÓW, SUŁÓW 63, 22-448 SUŁÓW

Tytuł projektu: Utwardzenie dna wąwozu lessowego w ciągu drogi gminnej 116274Łód km 0+003,00 do km 0+750,00 w m. Sąsiadka

Miejscowość:  
Deszkowice Pierwsze  
Gmina: Sułów

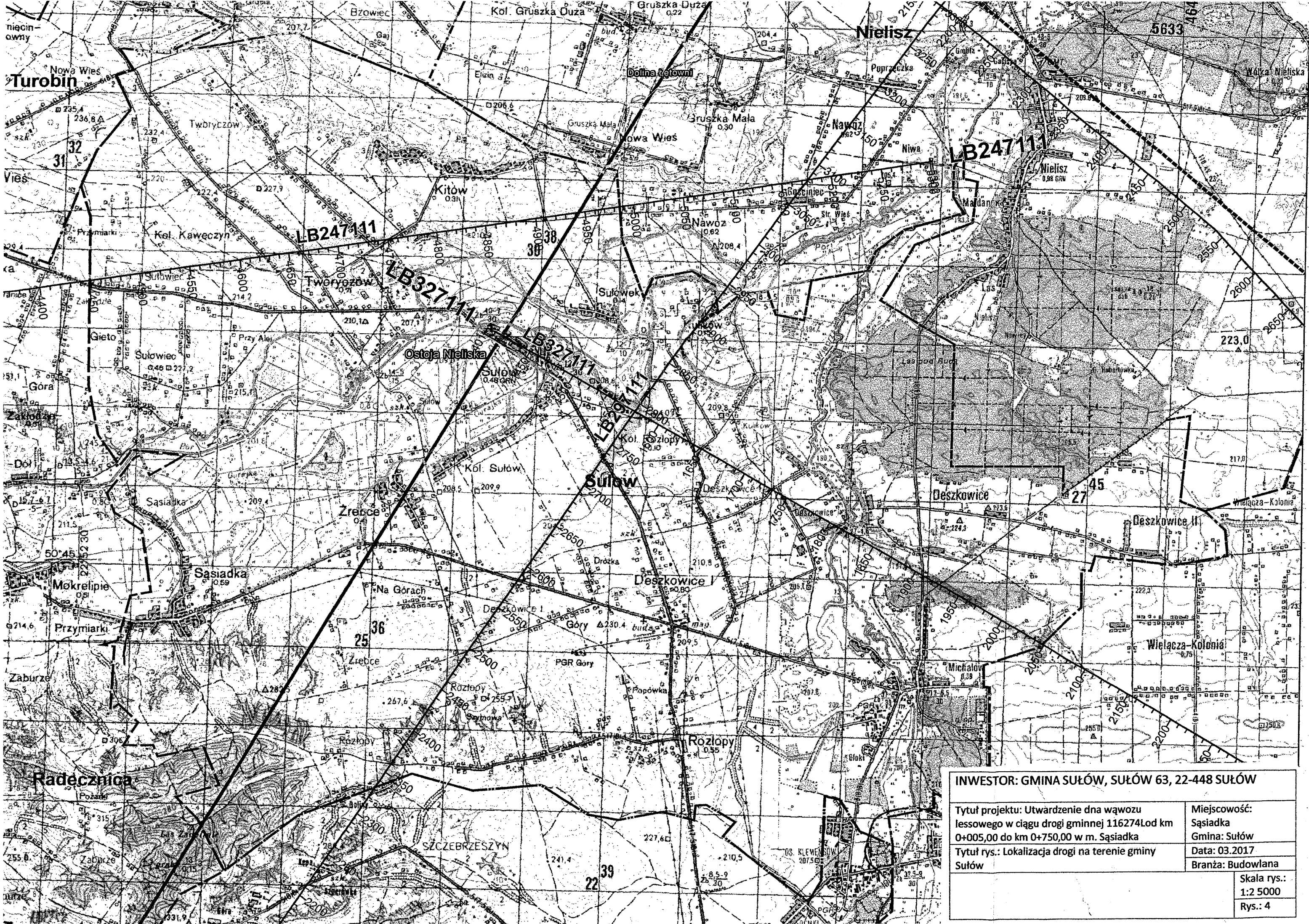
Tytuł rys.: Przekrój normalny

Data: 03.2017

Branża: Budowlana

Skala rys.:  
1: 100  
Rys.: 3





INWESTOR: GMINA SUŁÓW, SUŁÓW 63, 22-448 SUŁÓW		
Tytuł projektu: Utwardzenie dna wąwozu lessowego w ciągu drogi gminnej 116274Lod km 0+005,00 do km 0+750,00 w m. Sasiadka	Miejscowość: Sasiadka	
	Gmina: Sułów	
Tytuł rys.: Lokalizacja drogi na terenie gminy Sułów	Data: 03.2017	
	Branża: Budowlana	
		Skala rys.: 1:2 5000
		Rys.: 4